

Beginn der Baustrecke
Bau-km 2+000,000

Ende der Baustrecke
Bau-km 2+142,693

6227 656 / W03_B313,205 (BW 313a)
Überführung eines öffentlichen
Feld- und Waldweges (Neubau)

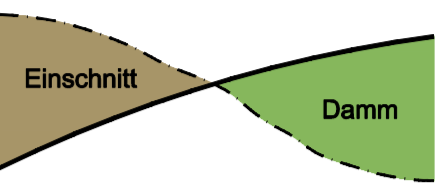
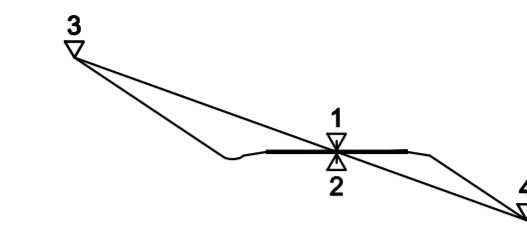
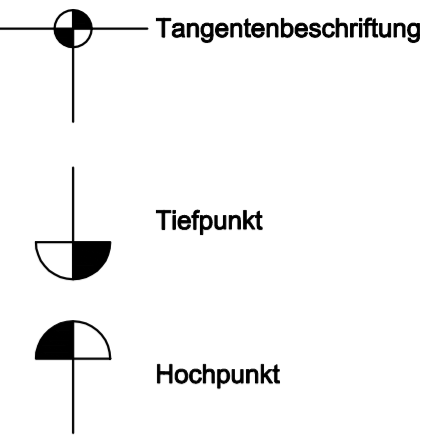
Bau-km 313+204,771
Kr.-z 100,000 gon
L.W./zif 49,71 m
L.H. ≥ 4,70 m
Br. zw. Gel. 6,50 m
Einwirkung DIN Fb 101

H=+10000,000 m
T₁= 28,592 m
T₂= 0,041 m
TS= 223,788 m
KM= 2+062,062

TS= 223,678 m
KM= 2+147,693

Zeichenerklärung

- 1 ——— Gradiente geplant
- 2 - - - - - Gelände in Achse
- 3 - - - - - Gelände links (gepl. Böschungs-UK bzw. OK)
- 4 - - - - - Gelände rechts (gepl. Böschungs-UK bzw. OK)




M = 1:1000/100
NN 210.00

Station	75.000	80.000	0.000	20.000	40.000	60.000	62.062	80.000	0.000	20.000	40.000	42.693	47.693	60.000	80.000	20.000	40.000	44.083	54.083		
Gradiente ①																					
Gelände ②	224,335 224,315	224,222	224,222	224,084	223,951	223,848	223,828	223,770	223,751	223,739	223,713	223,674	223,654	222,740	222,809	223,271	223,317	223,313	223,367	223,474	223,321

Bau-km 1+975,000 2+000,000 2+038,677 2+100,000 2+142,693 2+158,412 2+200,000 2+244,083 2+254,083

Rechtskurve
Krümmungsband
Maßstab = 500/R (cm)
Linkskurve

Querneigungsband
auf 5.50/2 m bezogen
rechter Rand
linker Rand



abhängig von BAB

Nr.	Art der Änderung	Datum	Name

Entwurfsbearbeitung:

Hyder Consulting GmbH
Königstorgaben 11
90402 Nürnberg
Tel.: (0911) 2 06 30-0
Fax: (0911) 2 06 30-30
www.hyderconsulting.de

Datum	Zeichen
bearbeitet 22.06.2011	büx
gezeichnet 22.06.2011	büx
geprüft 22.06.2011	wag

Nürnberg, den 22.06.2011 *i.v. W. W. W.*

Freistaat Bayern
Autobahndirektion Nordbayern

Flaschenhofstraße 55, 90402 Nürnberg
TEL: 09114621-01, FAX: 09114621-450, E-MAIL: poststelle@abdnrb.bayern.de

Unterlage	Blatt Nr.	Datum	Zeichen
8.3	2		

Planfeststellung

BAB A3 Frankfurt - Nürnberg

östlich Mainbrücke Dettelbach - westlich AS Wiesentheid

6-streifiger Ausbau
von Bau-km 306+200 bis Bau-km 318+582,953

Höhenplan
Tank und Rastanlage Haidt
Abfahrt T+R Süd - Nürnberg
Maßstab 1 : 1.000 / 100

Aufgestellt:
Nürnberg, den 29.07.2011
Autobahndirektion Nordbayern

Kain

Projekt: D0000231 Datei: 06_32 Höhenplan T+R Ausfahrt Süd.plt

Diese(n) Unterlage(n) / Plan darf ohne vorherige Genehmigung des Erstellers nicht veröffentlicht, vervielfältigt oder geadert, noch für ein anderes Bauvorhaben genutzt werden, es sei denn, dies ist dem Planträger ausdrücklich gestattet.